



FICHA TÉCNICA REFERENCIAL DE PUNTOS CRÍTICOS, EN EL SECTOR MILLHUISH RANCAS, DISTRITO SAN MARCOS, PROVINCIA DE HUARI, DEPARTAMENTO DE ÁNCASH.

FTR-CB-PREV N° 0934-2025-ANA-AAA.M-ALA.HUARI

PROPUESTA TECNICA: LIMPIEZA, DESCOLMATACIÓN Y CONFORMACIÓN DE MUROS DE GAVIÓN, EN LA MARGEN DERECHA DEL RÍO MOSNA, EN EL SECTOR MILLHUISH RANCAS, DISTRITO SAN MARCOS, PROVINCIA DE HUARI, DEPARTAMENTO DE ÁNCASH.

1. UBICACIÓN:

AAA MARAÑON ALA HUARI Fecha 17/11/2025

1.1. Ubicación política

Departamento ÁNCASH Provincia HUARI Distrito SAN MARCOS Sector MILLHUISH RANCAS

1.2. Ubicación hidrográfica

Unidad hidrográfica INTERCUENCA ALTO MARAÑON V Cuerpo de agua RIO MOSNA

1.3. Ubicación geográfica - Coordenadas UTM (Datum: WGS 84)

	Inicial			Final			Margen	Observación
	Norte (Y):	Este (X):	Zona	Norte (Y):	Este (X):	Zona		
TRAMO	8,942,025.00	261,424.00	18S	8,942,625.00	261,584.00	18S	DERECHA	

2. EVALUACIÓN DE LA ZONA EXPUESTA:

2.1 Tipo de peligro

inundacion X flujo de detritos erosión fluvial X

2.2. Nivel de Peligro

Alto X Muy Alto

2.3. Geología

El área de la cuenca ha sido delimitada en las siguientes unidades geomorfológicas claramente definidas:
La delimitación geológica del río Mosna se basa en la geología de la sierra central del Perú, que incluye rocas mesozoicas de la Formación Oyon y el Grupo Goyllarisquiza (con sus formaciones Chimú y Santa-Carhuaz). El área también está cubierta por depósitos superficiales, como flujos de detritos antiguos, y está sujeta a procesos de erosión, derrumbes y deslizamientos debido a su relieve escarpado y pronunciadas pendientes.

Afloramientos rocosos: Ubicados en ambos flancos del valle, los afloramientos rocosos en la cuenca del río Mosna son visibles en las principales cadenas de cerros y a lo largo de las laderas del valle. Están cubiertos en gran parte por depósitos cuaternarios de tipo aluvial, coluvial, fluvial, residual y glaciar. Estos afloramientos están constituidos por rocas arenisca y cuarcita, granito blanco y piedra caliza negra y lutitas metamorizadas.

Depósitos aluviales (Q-al): Unidad geomorfológica extensa en la cuenca Puchka. Los depósitos aluviales se encuentran principalmente a lo largo del valle y, de manera combinada, en las laderas más bajas como depósitos coluvio-aluviales. Se formaron por los sedimentos que el río Mosna y sus afluentes, como el Huachecza, transportaron desde las montañas circundantes. Los sedimentos aluviales son depositados por la acción del agua de los ríos. En el caso del río Mosna, esto incluye la carga de sedimentos que transporta desde la Cordillera Blanca, lo que ha formado las llanuras fluviales del valle.

Litológicamente está constituido por los depósitos aluviales tienden a ser mal clasificados, con clastos gruesos de grava. En las llanuras de inundación y las terrazas, los sedimentos pueden ser más finos, como arena, limo y arcilla. Esta unidad posee aceptable permeabilidad y porosidad.

Adicionalmente se tiene que la agricultura es una actividad económica fundamental, especialmente en zonas como el centro poblado Santa Cruz de Mosna y en las áreas cercanas a Chavin de Huántar. Los cultivos predominantes y los métodos de agricultura varían según la altitud y la disponibilidad de agua.

A nivel regional las Unidades Litoestratigráficas es: Depósito aluvial pleistocénico (Qp-al) presenta acumulaciones de fragmentos rocosos heterométricos y heterogéneos (arenas, cantos, bolos, etc) redondeados a subredondeados, forman terrazas altas.

Gravoso	X	Arenas	X	Limo	X	Arcillas	X
Gravoso(Mayores a 2 mm), Arenoso(2 mm - 0.1 mm) y Arcilloso(menores de 0.1 mm)							



2.3. Hidrología

Las inundaciones son eventos naturales, dado por la ocupación lenta o súbita del agua de quebradas y ríos en zonas y áreas que habitualmente están libres de protección o donde los niveles de las cotas de encauzamiento de los cuerpos de agua es sobrepasado por las aguas, producto de las intensas lluvias continuas en las cuencas o fuentes de agua (lagos, lagunas) las cuales al exceder su capacidad provocan el desborde, ocasionando afectación y daños a poblaciones, cultivos, infraestructuras, vías entre otros. El río Mosna no es ajena a estos fenómenos, a continuación, se describe el estado situacional y las características que presenta mencionado río. En la Cuenca Mosna se ha presentado ciertos eventos ocurrido según los registros históricos el año 2001 Se registró una crecida notable del río, que hizo que el agua rebasara el puente Quichuas en el distrito de Huachis, generando preocupación por posibles problemas futuros si no se toman medidas de prevención como la descolmatación, el año 2001 Las lluvias constantes incrementaron el caudal del río, provocando su desborde e inundaciones en las localidades de Conín y Uchuhuyta, en el distrito de Chavin de Huántar (Huari) y el año 2005 Intensas lluvias en San Marcos (Huari) provocaron el desborde del río Mosna, afectando a más de siete viviendas en el centro poblado de Conín, dejando decenas de damnificados. La obtención de los caudales de diseño, se ha llevado a cabo a través del análisis estadístico del registro de caudales máximos instantáneos en la Estación de aforo Chavin de Huántar cuya operación está a cargo del SENAMHI. El análisis de estos datos ha permitido construir un modelo estadístico, a través de la distribución de los datos, que permite reproducir los valores observados en la estación de aforo, y en consecuencia nos permite proyectar caudales de diseño para diferentes periodos de retorno con cierta probabilidad de no excedencias.

2.5. Elementos expuestos:

En la zona de intervención, se identificaron los siguientes elementos expuestos:

Nº de Habitantes	Nº de Viviendas	Tipo	Nº de I.E.P.I.E.S.	Nombre	Centros de Salud	Nombre	Otros	Nombre
200	40	ladrillo, bloque de cemento			1	Posia Rancas		
		Piedra, sillar con cal ó cemento						
60	12	Adobe ó tapia						
		Quincha (caña con barro)						
		Piedra con barro						
		Madera (Pona, Tomillo, etc)						
25	5	Otro material						

En la zona intervenida se ha identificado las siguientes áreas productivas e infraestructuras relacionadas:

Área Total (ha)	Cultivos	Área (ha)	Total cabezas de Ganado	Clase	Nº	Infraestructura afectada	Nombre	Cantidad	Longitud (m)
37.00	habas	4	82	Vacunos	-	Bocatomas	-	-	-
	maiz	12		Ovinos	12	Canales	-	-	-
	trigo	-		Camelidos	-	Puentes	-	-	-
	avena	-		Equinos	-	Carreteras	-	-	-
	papa	-		Porcinos	25	Redes Electricas	-	-	-
	Alfalfa	21		otros	45	Servicios de agua y desagüe	-	-	-

3. PROPUESTA TECNICA:

3.1.-Estructural

Tipo	Unidad de medida	Cantidad	Descripción de la propuesta	Observaciones
MURO DE GAVIONES	km	0.81	810 m de conformación de muro de gaviones en la margen Derecha del río Mosna	

3.2.- Medida No Estructural

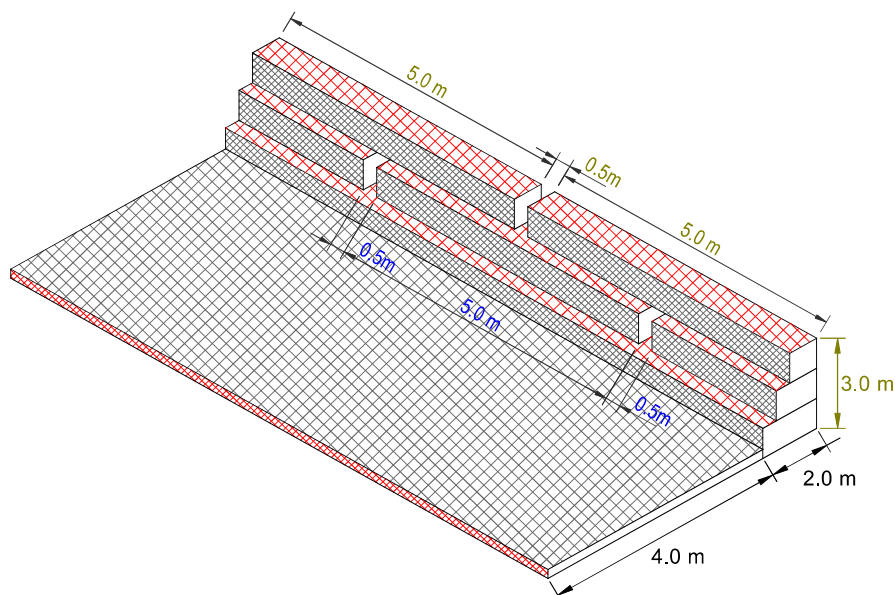
Tipo	Unidad de medida	Cantidad	Descripción de la propuesta	Observaciones
LIMPIEZA Y DESCOLMATACIÓN	km	0.81	810 m de limpieza y descolmatación en el cauce del río Mosna en un ancho de 20 m y con 0.80 m de corte de terreno	
CONFORMACIÓN DE DIQUE CON MATERIAL PROPIO	km	0.81	Conformación de dique con material propio, en la margen derecha del río Mosna, en una longitud de 810 m.	

3.2.1 Acciones Complementarias

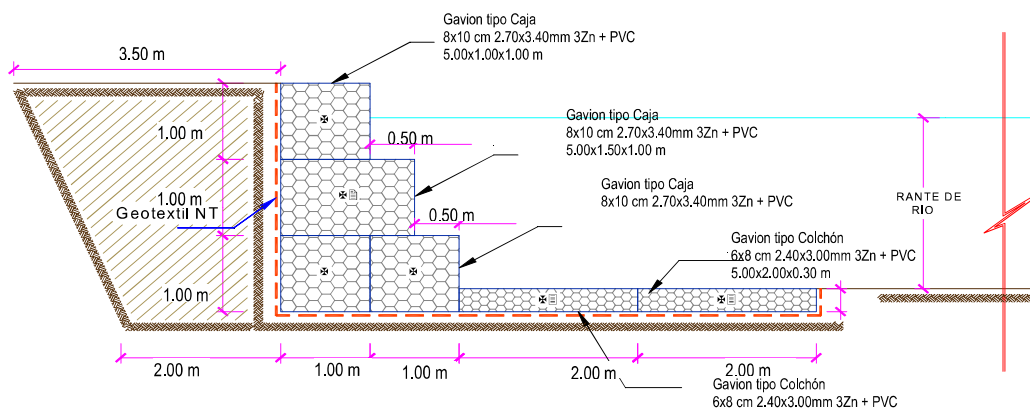
La Municipalidad conjuntamente con el apoyo del Centro de Operaciones de Emergencia Regional del gobierno regional y el Instituto de Defensa Civil - INDECI, deberán de sensibilizar sobre los sistemas de alerta temprana comunitaria, mapas de evacuación, zonas seguras y ayuda humanitaria, asimismo la Autoridad Nacional del Agua debe realizar capacitaciones sobre la importancia de la delimitación de fajas marginales asociada a un ordenanza local o regional, talleres de sensibilización a la población en temas de gestión de riesgos de desastres, para que las poblaciones afectadas se encuentren preparadas a los fenómenos negativos de la naturaleza.

4. ESQUEMA DE PROPUESTA TÉCNICA:

4.1.- VISTA DE PLANTA



4.2.-VISTA DE PERFIL





5. IMAGEN SATELITAL DE ZONA VULNERABLE (GOOGLE EARTH)



6. PANEL FOTOGRÁFICO DE ZONA VULNERABLE



FIGURA N° 01: TRAMO CRÍTICO EN EL RIO MOSNA, DISTRITO DE SAN MARCOS, PROVINCIA HUARI.




FIGURA N° 02: RIO MOSNA, EXPUESTO ANTE UN DESBORDAMIENTO EN EL LADO MAS CERCANO A LA ZONAS DE CULTIVOS.



PERÚ

Ministerio
de Desarrollo Agrario
y Riego



FIGURA N°03: EN LA TEMPORADA DE MAXIMAS AVENIDAS, EL RIO MOSNA SE SEDIMENTA Y REALIZA DESVIO DE AGUAS OCACIONANDO, DETERIORO DE LA AREA AGRICOLAS.



Firmado digitalmente
por MANUICO QUISPE
Juan Carlos FAU
20520711865 hard
Motivo: Soy el autor del
documento

Profesional de la ALA que ha
elaborado la ficha técnica referencial



Firmado digitalmente por
CCALLA HUAYLLARA Jose
FAU 20520711865 hard
Motivo: Doy V° B°

Administrador de La
Administración Local Del Agua



Firmado digitalmente
por CHAVEZ TUNOQUE
Jose Mariano FAU
20520711865 hard
Motivo: Doy V° B°

Profesional Designado
Por La AAA



Firmado digitalmente
por ACULAR RIVERA
Gloria Soledad FAU
20520711865 hard
Motivo: En señal de
Conformidad

Director de La Autoridad
Administrativa Del Agua



PERÚ

Ministerio
de Desarrollo Agrario
y Riego



7. PRESUPUESTO ESTIMADO:

ITEM	DESCRIPCIÓN	UND.	METRADO	PRECIO S/.	PARCIAL S/.
LIMPIEZA, DESCOLMATACION, (L= 810.00 ML.) Y CONSTRUCCION DE MURO DE GAVIONES (L= 810.00 ML.)					
01.01	OBRAS PROVISIONALES				3,184.54
01.01.01	CARTEL INFORMATIVO DE LA ACTIVIDAD 3.60 x 4.80 m	und	1.00	1,778.59	1,778.59
01.01.02	CASETA DE GUARDIANIA Y/O ALMACEN	m2	15.00	93.73	1,405.95
01.02	TRABAJOS PRELIMINARES				27,676.05
01.02.01	MOVILIZACIÓN Y DESMOVILIZACIÓN DE MAQUINARIA	VJE	2.00	10,021.59	20,043.18
01.02.02	TRAZO Y REPLANTEO	km	1.62	1,881.02	3,047.25
01.02.03	CONTROL TOPOGRAFICO	km	1.62	2,830.63	4,585.62
01.03	MOVIMIENTO DE TIERRAS				297,660.38
01.03.01	LIMPIEZA Y DESCOLMATACIÓN DEL CAUCE	m3	12,960.00	7.33	94,996.80
01.03.02	CONFORMACIÓN DE DIQUE CON MATERIAL PROPIO	m3	6,682.50	7.65	51,121.13
01.03.03	EXCAVACION PARA COLCHON ANTISOCAVANTE	m3	1,458.00	12.79	18,647.82
01.03.04	PERFILADO Y REFINE EN TALUD DE DIQUE	m2	2,430.00	3.95	9,598.50
01.03.05	ELIMINACIÓN DE MATERIAL EXCEDENTE	m3	8,509.05	14.49	123,296.13
01.04	PROTECCION C/GAVIONES Y COLCHON ANTISOCAVANTE				1,768,681.98
01.04.01	SUMINISTRO, TRANSPORTE E INSTALACION DE GEOTEXTIL NO TEJIDO	m2	8,343.00	14.99	125,061.57
01.04.02	SELECCIÓN Y ACOPIO DE PIEDRA DE CANTERA Ø = 6" @ 8"	m3	4,617.00	86.01	397,108.17
01.04.03	CARGUIO Y TRANSPORTE DE PIEDRA	m3	4,617.00	34.25	158,132.25
01.04.04	SUMINISTRO Y ARMADO DE GAVION TIPO COLCHON DE 5 X 2 X 0.30 m	Und.	324.00	789.16	255,687.84
01.04.05	SUMINISTRO Y ARMADO DE GAVION TIPO CAJA DE 5 X 1 X 1 m	Und.	486.00	655.72	318,679.92
01.04.06	SUMINISTRO Y ARMADO DE GAVION TIPO CAJA DE 5 X 1.5 X 1 m	Und.	162.00	864.65	140,073.30
01.04.07	INSTALACIÓN DE GAVION TIPO COLCHON DE 5 X 2 X 0.30 m	Und.	324.00	26.45	8,569.80
01.04.08	INSTALACIÓN DE GAVION TIPO CAJA DE 5 X 1.00 X 1.00 m	Und.	486.00	35.27	17,141.22
01.04.09	INSTALACIÓN DE GAVION TIPO CAJA DE 5 X 1.50 X 1.00 m	Und.	162.00	44.08	7,140.96
01.04.10	LLENADO DE GAVION TIPO COLCHON DE 5 X 2.00 X 0.30 m	m3	972.00	38.05	36,984.60
01.04.11	LLENADO DE GAVION TIPO CAJA DE 5 X 1.00 X 1.00 m	m3	2,430.00	51.71	125,655.30
01.04.12	LLENADO DE GAVION TIPO CAJA DE 5 X 1.50 X 1.00 m	m3	1,215.00	60.88	73,969.20
01.04.13	TAPADO DE GAVION TIPO COLCHON DE 5 X 2.00 X 0.30 m	m2	3,240.00	13.23	42,865.20
01.04.14	TAPADO DE GAVION TIPO CAJA DE 5 X 1.00 X 1.00 m	m2	2,430.00	16.54	40,192.20
01.04.15	TAPADO DE GAVION TIPO CAJA DE 5 X 1.50 X 1.00 m	m2	1,215.00	17.63	21,420.45
1.05	FORESTACIÓN				10,562.40
01.05.01	HABILITACIÓN Y SUMINISTRO DE PLANTONES	Und.	540.00	8.68	4,687.20
01.05.02	EXCAVACIÓN DE HOYOS Y PLANTACION	Und.	540.00	3.09	1,668.60
01.05.03	RIEGO Y MANTENIMIENTO	Und.	540.00	7.79	4,206.60
1.06	FLETE TERRESTRE				15,000.00
01.06.01	FLETE TERRESTRE	GLB	1.00	15,000.00	15,000.00
	COSTO DIRECTO				2,122,765.35
	GASTOS GENERALES (10% CD)				212,276.54
	UTILIDAD (10% CD)				212,276.54
	SUB TOTAL				2,547,318.42
	IGV (18%)				458,517.32
	TOTAL				3,005,835.74
	SUPERVISIÓN (5% CD)				106,138.27
	SEGUIMIENTO Y MONITOREO (2% CD)				42,455.31
	FICHA DEFINITIVA				20,000.00
	PRESUPUESTO TOTAL				3,174,429.31

SON: TRES MILLONES CIENTO SETENTA Y CUATRO MIL CUATROCIENTOS VEINTINUEVE CON 31/100 SOLES



Firmado digitalmente
por MANUICO QUISPE
Juan Carlos FAU
20520711865 hard
Motivo: Soy el autor del
documento

Profesional de la ALA que ha
elaborado la ficha técnica referencial



Firmado digitalmente por
CCALLA HUAYLLARA Jose
FAU 20520711865 hard
Motivo: Doy V° B°

Administrador de La
Administración Local Del Agua



Firmado digitalmente
por CHAVEZ TUNOQUE
Jose Mariano FAU
20520711865 hard
Motivo: Doy V° B°

Profesional Designado
Por La AAA



Firmado digitalmente
por ACUILAR RIVERA
Gloria Soledad FAU
20520711865 hard
Motivo: En señal de
Conformidad

Director de La Autoridad
Administrativa Del Agua



8. CRONOGRAMA REFERENCIAL DE LA PROPUESTA TECNICA

ITEM	ACTIVIDAD	UNIDAD	DIAS	PLAZO DE EJECUCION (DIAS)															
				MES 01				MES 02				MES 03				MES 04			
				I	II	III	IV	I	II	III	IV	I	II	III	IV	I	II	III	IV
LIMPIEZA, DESCOLMATACION, (L= 810.00 ML.) Y CONSTRUCCION DE MURO DE GAVIONES (L= 810.00 ML.)																			
01.01	OBRAS PROVISIONALES																		
01.01.01	CARTEL INFORMATIVO DE LA ACTIVIDAD 3.60 x 4.80 m	und	1.00																
01.01.02	CASETA DE GUARDIANIA Y/O ALMACEN	m2	1.00																
01.02	TRABAJOS PRELIMINARES																		
01.02.01	MOVILIZACION Y DESMOVILIZACION DE MAQUINARIA	VJE	2.00																
01.02.02	TRAZO Y REPLANTEO	km	3.00																
01.02.03	CONTROL TOPOGRAFICO	km	6.00																
01.03	MOVIMIENTO DE TIERRAS																		
01.03.01	LIMPIEZA Y DESCOLMATACION DEL CAUCE	m3	15.00																
01.03.02	CONFORMACION DE DIQUE CON MATERIAL PROPIO	m3	8.00																
01.03.03	EXCAVACION PARA COLCHON ANTISOCAVANTE	m3	2.00																
01.03.04	PERFILADO Y REFINE EN TALUD DE DIQUE	m2	2.00																
01.03.05	ELIMINACION DE MATERIAL EXCEDENTE	m3	7.00																
01.04	PROTECCION C/GAVIONES Y COLCHON ANTISOCAVANTE																		
01.04.01	SUMINISTRO, TRANSPORTE E INSTALACION DE GEOTEXTIL NO TEJIDO	m2	16.00																
01.04.02	SELECCION Y ACOPIO DE PIEDRA DE CANTERA Ø= 6" @ 8"	m3	40.00																
01.04.03	CARGUIO Y TRANSPORTE DE PIEDRA	m3	10.00																
01.04.04	SUMINISTRO Y ARMADO DE GAVION TIPO COLCHON DE 5 X 2 X 0.30 m	Und.	20.00																
01.04.05	SUMINISTRO Y ARMADO DE GAVION TIPO CAJA DE 5 X 1 X 1 m	Und.	60.00																
01.04.06	SUMINISTRO Y ARMADO DE GAVION TIPO CAJA DE 5 X 1.5 X 1 m	Und.	20.00																
01.04.07	INSTALACION DE GAVION TIPO COLCHON DE 5 X 2 X 0.30 m	Und.	15.00																
01.04.08	INSTALACION DE GAVION TIPO CAJA DE 5 X1.00 X 1.00 m	Und.	30.00																
01.04.09	INSTALACION DE GAVION TIPO CAJA DE 5 X1.50 X 1.00 m	Und.	13.00																
01.04.10	LLENADO DE GAVION TIPO COLCHON DE 5 X2.00 X 0.30 m	m3	24.00																
01.04.11	LLENADO DE GAVION TIPO CAJA DE 5 X1.00 X 1.00 m	m3	60.00																
01.04.12	LLENADO DE GAVION TIPO CAJA DE 5 X1.50 X 1.00 m	m3	45.00																
01.04.13	TAPADO DE GAVION TIPO COLCHON DE 5 X2.00 X 0.30 m	m2	60.00																
01.04.14	TAPADO DE GAVION TIPO CAJA DE 5 X1.00 X 1.00 m	m2	55.00																
01.04.15	TAPADO DE GAVION TIPO CAJA DE 5 X1.50 X 1.00 m	m2	40.00																
1.05	FORESTACION																		
01.05.01	HABILITACION Y SUMINISTRO DE PLANTONES	Und.	1.00																
01.05.02	EXCAVACION DE HOYOS Y PLANTACION	Und.	9.00																
01.05.03	RIEGO Y MANTENIMIENTO	Und.	2.00																
1.06	FLETE TERRESTRE																		
01.06.01	FLETE TERRESTRE	GLB	1.00																

ACTIVIDADES A REALIZAR PARA EL CUMPLIMIENTO DE LA PROPUESTA TECNICA REFERENCIAL

ITEM	ACTIVIDAD	MES 01				MES 02				MES 03				MES 04				MES 05			
		I	II	III	IV	I	II	III	IV	I	II	III	IV	I	II	III	IV	I	II	III	IV
01.01	FORMULACION DE FICHA TECNICA																				
01.02	CONTRATACION																				
01.03	EJECUCION																				
01.04	SUPERVISION																				
01.05	SEGUIMIENTO																				
01.06	LIQUIDACION																				

Fecha de elaboración de la ficha:

17/11/2025

NOTA : * LA PRESENTE FICHA TECNICA ES REFERENCIAL, RESPECTO AL PRESUPUESTO, METRADOS, COSTOS UNITARIOS E INSUMOS; DEBIENDO SER LA FICHA TECNICA DEFINITIVA LA QUE ESTABLEZCA EL PRESUPUESTO DE LA ACTIVIDAD U OBRA.

* LA PROPUESTA TECNICA ES REFERENCIAL Y PUEDE VARIAR DE ACUERDO AL ESTUDIO DE LA FICHA TECNICA DEFINITIVA



PRESUPUESTO REFERENCIAL DE LA PROPUESTA TECNICA

Presupuesto: LIMPIEZA, DESCOLMATACIÓN Y CONFORMACIÓN DE MUROS DE GAVIÓN, EN LA MARGEN DERECHA DEL RÍO MOSNA, EN EL SECTOR MILLHUISH RANCAS, DISTRITO SAN MARCOS, PROVINCIA DE HUARI, DEPARTAMENTO DE ÁNCASH.

Lugar: SECTOR MILLHUISH RANCAS, DISTRITO SAN MARCOS, PROVINCIA DE HUARI, DEPARTAMENTO DE ÁNCASH.
Fecha: 17/11/2025

ITEM	DESCRIPCIÓN	UND.	METRADO	PRECIO S/.	PARCIAL S/.
LIMPIEZA, DESCOLMATACION, (L= 810.00 ML.) Y CONSTRUCCION DE MURO DE GAVIONES (L= 810.00 ML.)					
01.01	OBRAS PROVISIONALES				3,184.54
01.01.01	CARTEL INFORMATIVO DE LA ACTIVIDAD 3,60 x 4,80 m	und	1,00	1,778.59	1,778.59
01.01.02	CASETA DE GUARDIANA Y/O ALMACEN	m2	15,00	93.73	1,405.95
01.02	TRABAJOS PRELIMINARES				27,676.05
01.02.01	MOVILIZACIÓN Y DESMOVILIZACIÓN DE MAQUINARIA	VJE	2,00	10,021.59	20,043.18
01.02.02	TRAZO Y REPLANTEO	km	1,62	1,881.02	3,047.25
01.02.03	CONTROL TOPOGRAFICO	km	1,62	2,830.63	4,585.62
01.03	MOVIMIENTO DE TIERRAS				297,660.38
01.03.01	LIMPIEZA Y DESCOLMATACIÓN DEL CAUCE	m3	12,960.00	7.33	94,996.80
01.03.02	CONFORMACIÓN DE DIQUE CON MATERIAL PROPIO	m3	6,682.50	7.65	51,121.13
01.03.03	EXCAVACION PARA COLCHON ANTISOCAVANTE	m3	1,458.00	12.79	18,647.82
01.03.04	PERFILADO Y REFINE EN TALUD DE DIQUE	m2	2,430.00	3.95	9,598.50
01.03.05	ELIMINACIÓN DE MATERIAL EXCEDENTE	m3	8,509.05	14.49	123,296.13
01.04	PROTECCION C/GAVIONES Y COLCHON ANTISOCAVANTE				1,768,681.98
01.04.01	SUMINISTRO, TRANSPORTE E INSTALACION DE GEOTEXTIL NO TEJIDO	m2	8,343.00	14.99	125,061.57
01.04.02	SELECCIÓN Y ACOPIO DE PIEDRA DE CANTERA Ø = 6" @ 8"	m3	4,617.00	86.01	397,108.17
01.04.03	CARGUIO Y TRANSPORTE DE PIEDRA	m3	4,617.00	34.25	158,132.25
01.04.04	SUMINISTRO Y ARMADO DE GAVION TIPO COLCHON DE 5 X 2 X 0.30 m	Und.	324.00	789.16	255,687.84
01.04.05	SUMINISTRO Y ARMADO DE GAVION TIPO CAJA DE 5 X 1 X 1 m	Und.	486.00	655.72	318,679.92
01.04.06	SUMINISTRO Y ARMADO DE GAVION TIPO CAJA DE 5 X 1.5 X 1 m	Und.	162.00	864.65	140,073.30
01.04.07	INSTALACIÓN DE GAVION TIPO COLCHON DE 5 X 2 X 0.30 m	Und.	324.00	26.45	8,569.80
01.04.08	INSTALACIÓN DE GAVION TIPO CAJA DE 5 X1.00 X 1.00 m	Und.	486.00	35.27	17,141.22
01.04.09	INSTALACIÓN DE GAVION TIPO CAJA DE 5 X1.50 X 1.00 m	Und.	162.00	44.08	7,140.96
01.04.10	LLENADO DE GAVION TIPO COLCHON DE 5 X2.00 X 0.30 m	m3	972.00	38.05	36,984.60
01.04.11	LLENADO DE GAVION TIPO CAJA DE 5 X1.00 X 1.00 m	m3	2,430.00	51.71	125,655.30
01.04.12	LLENADO DE GAVION TIPO CAJA DE 5 X1.50 X 1.00 m	m3	1,215.00	60.88	73,969.20
01.04.13	TAPADO DE GAVION TIPO COLCHON DE 5 X2.00 X 0.30 m	m2	3,240.00	13.23	42,865.20
01.04.14	TAPADO DE GAVION TIPO CAJA DE 5 X1.00 X 1.00 m	m2	2,430.00	16.54	40,192.20
01.04.15	TAPADO DE GAVION TIPO CAJA DE 5 X1.50 X 1.00 m	m2	1,215.00	17.63	21,420.45
1.05	FORESTACIÓN				10,562.40
01.05.01	HABILITACIÓN Y SUMINISTRO DE PLANTONES	Und.	540.00	8.68	4,687.20
01.05.02	EXCAVACIÓN DE HOYOS Y PLANTACION	Und.	540.00	3.09	1,668.60
01.05.03	RIEGO Y MANTENIMIENTO	Und.	540.00	7.79	4,206.60
1.06	FLETE TERRESTRE				15,000.00
01.06.01	FLETE TERRESTRE	GLB	1,00	15,000.00	15,000.00
COSTO DIRECTO					2,122,765.35
GASTOS GENERALES (10%CD)					212,276.54
UTILIDAD (10%CD)					212,276.54
SUB TOTAL					2,547,318.42
IGV (18%)					458,517.32
TOTAL					3,005,835.74
SUPERVISIÓN (5%CD)					106,138.27
SEGUIMIENTO Y MONITOREO (2%CD)					42,455.31
FICHA DEFINITIVA					20,000.00
PRESUPUESTO TOTAL					3,174,429.31

SON: TRES MILLONES CIENTO SETENTA Y CUATRO MIL CUATROCIENTOS VEINTINUEVE CON 31/100 SOLES

NOTA: EL PRESUPUESTO ES REFERENCIAL, DEBIENDO SER LA FICHA TECNICA DEFINITIVA LA QUE ESTABLEZCA EL PRESUPUESTO FINAL DE LA ACTIVIDAD U OBRA



Firmado digitalmente
por MANUICO QUISPE
Juan Carlos FAU
20520711865 hard
Motivo: Soy el autor del
documento

Profesional de la ALA que ha elaborado
la ficha técnica referencial



Firmado digitalmente por
CCALLA HUAYLLARA Jose
FAU 20520711865 hard
Motivo: Doy V° B°

Administrador de La
Administración Local Del Agua



Firmado digitalmente
por CHAVEZ TUNOQUE
Jose Mariano FAU
20520711865 hard
Motivo: Doy V° B°

Profesional Designado
Por La AAA



Firmado digitalmente
por ACUILAR RIVERA
Gloria Soledad FAU
20520711865 hard
Motivo: En señal de
Conformidad

Director de La Autoridad
Administrativa Del Agua

PLANILLA GENERAL DE METRADOS REFERENCIALES DE LA PROPUESTA TECNICA

Proyecto: LIMPIEZA, DESCOLMATACIÓN Y CONFORMACIÓN DE MUROS DE GAVIÓN, EN LA MARGEN DERECHA DEL RÍO MOSNA, EN EL SECTOR MILLHUIH RANCAS, DISTRITO SAN MARCOS, PROVINCIA DE HUARI, DEPARTAMENTO DE ÁNCASH.

Ubicación: SECTOR MILLHUIH RANCAS, DISTRITO SAN MARCOS, PROVINCIA DE HUARI, DEPARTAMENTO DE ÁNCASH.

Fecha: 17/11/2025

Item	Descripción	Unid.	Nro veces	Dimensiones			Parcial	Total
				Largo	Ancho	Altura		
LIMPIEZA, DESCOLMATACION, (L= 810.00 ML.) Y CONSTRUCCION DE MURO DE GAVIONES (L= 810.00 ML.)								
1.01	OBRAS PROVISIONALES							
01,01,01	CARTEL INFORMATIVO DE LA ACTIVIDAD 3,60 x 4,80 m	Und.						1.00
	Cartel de identificación de la Obra		1.00				1.00	
01,01,02	CASETA DE GUARDIANIA Y/O ALMACEN	m2						15.00
	caseta de guardiana y/o almacen		1.00	5.00	3.00		15.00	
1.02	TRABAJOS PRELIMINARES							
01,02,01	MOVILIZACIÓN Y DESMOVILIZACIÓN MAQUINARIA PESADA	vje						2.00
	Movilización de maquinaria pesada		2.00				2.00	
01,02,02	TRAZO Y REPLANTEO	Km						1.62
	Limpieza y Descolmatacion		1.00	0.81			1.62	
	Gaviones		1.00	0.81				
01,02,03	CONTROL TOPOGRAFICO	Km						1.62
	Limpieza y Descolmatacion		1.00	0.81			1.62	
	Gaviones		1.00	0.81				
1.03	MOVIMIENTO DE TIERRAS							
01,03,01	LIMPIEZA Y DESOLMATACION CAUCE RIO	m3						12,960.00
	Cauce estable de rio		1.00	810.00	20.00	0.80	12,960.00	
01,03,02	CONFORMACIÓN DE DIQUE CON MATERIAL PROPIO	m3						6,682.50
	conformación de dique con material propio		1.00	810.00	2.75	3.00	6,682.50	
01,03,03	EXCAVACIÓN DE BASE ANTISOCAVANTE	m3						1,458.00
	Gaviones caja y Colchon antisocavante		1.00	810.00	6.00	0.30	1,458.00	
01,03,04	PERFILADO Y REFINE EN TALUD DE DIQUE	m2						2,430.00
	perfilado y refine en talud de dique		1.00	810.00		3.00	2,430.00	
01,03,05	ELIMINACIÓN DE MATERIAL EXCEDENTE	m3						8,509.05
	eliminación de material excedente		1.00	esp = 10%			8,509.05	
1.04	PROTECCION C/GAVIONES Y COLCHON ANTISOCAVANTE							
01,04,01	SUMINISTRO, TRANSPORTE E INSTALACION DE GEOTEXTIL NO TEJIDO	m2						8,343.00
	suministro, transporte e instalacion de geotextil no tejido		1.00	810.00	10.30		8,343.00	
01,04,02	SELECCIÓN Y ACOPIO DE PIEDRA DE CANTERA Ø = 6" @ 8"	m3						4,617.00
	Gavion tipo colchon 5.0 x 2.0 x 0.30 m	2		810.00	2.00	0.30	972.00	
	Gavion tipo caja 5.0 x 1.0 x 1.0 m	3		810.00	1.00	1.00	2,430.00	
	Gavion tipo caja 5.0 x 1.5 x 1.0 m	1		810.00	1.50	1.00	1,215.00	
01,04,03	CARGUIO Y TRANSPORTE DE PIEDRA	m3						4,617.00
	Carguio y transporte de piedra			4,617.00			4,617.00	
01,04,04	SUMINISTRO Y ARMADO DE GAVIÓN TIPO COLCHÓN DE 5 X 2 X 0,30 m	und.						324.00
	Suministro y armado gavión tipo colchón	2		810.00			324.00	
01,04,05	SUMINISTRO Y ARMADO DE GAVION TIPO CAJA DE 5 X 1 X 1 m	und.						486.00
	Suministro y armado gavión tipo caja	3		810.00			486.00	
01,04,06	SUMINISTRO Y ARMADO DE GAVION TIPO CAJA DE 5 X 1,5 X 1 m	und.						162.00
	Suministro y armado gavión tipo caja	1		810.00			162.00	
01,04,07	INSTALACION DE GAVION TIPO COLCHON DE 5 X 2 X 0,30 m	und.						324.00
	Instalación gavión tipo colchón	2		810.00			324.00	
01,04,08	INSTALACION DE GAVION TIPO CAJA DE 5 X1,00 X 1,00 m	und.						486.00
	Instalación gavión tipo caja	3		810.00			486.00	
01,04,09	INSTALACION DE GAVION TIPO CAJA DE 5 X1,50 X 1,00 m	und.						162.00
	Instalación gavión tipo caja	1		810.00			162.00	
01,04,10	LLENADO DE GAVION TIPO COLCHON DE 5 X2,00 X 0,30 m	m3						972.00
	Llenado gavión tipo colchón	2		810.00	2.00	0.30	972.00	
01,04,11	LLENADO DE GAVION TIPO CAJA DE 5 X1,00 X 1,00 m	m3						2,430.00
	Llenado gavión tipo caja	3		810.00	1.00	1.00	2,430.00	
01,04,12	LLENADO DE GAVION TIPO CAJA DE 5 X1,50 X 1,00 m	m3						1,215.00
	Llenado gavión tipo caja	1		810.00	1.50	1.00	1,215.00	
01,04,13	TAPADO DE GAVION TIPO COLCHON DE 5 X2,00 X 0,30 m	m2						3,240.00
	Tapado gavión tipo colchón	2		810.00	2.00		3,240.00	
01,04,14	TAPADO DE GAVION TIPO CAJA DE 5 X1,00 X 1,00 m	m2						2,430.00
	Tapado gavión tipo caja	3		810.00	1.00		2,430.00	
01,04,15	TAPADO DE GAVION TIPO CAJA DE 5 X1,50 X 1,00 m	m2						1,215.00
	Tapado gavión tipo caja	1		810.00	1.50		1,215.00	

 Firmado digitalmente por MANUICO QUISPE Juan Carlos FAU 20520711865 hard Motivo: Soy el autor del documento

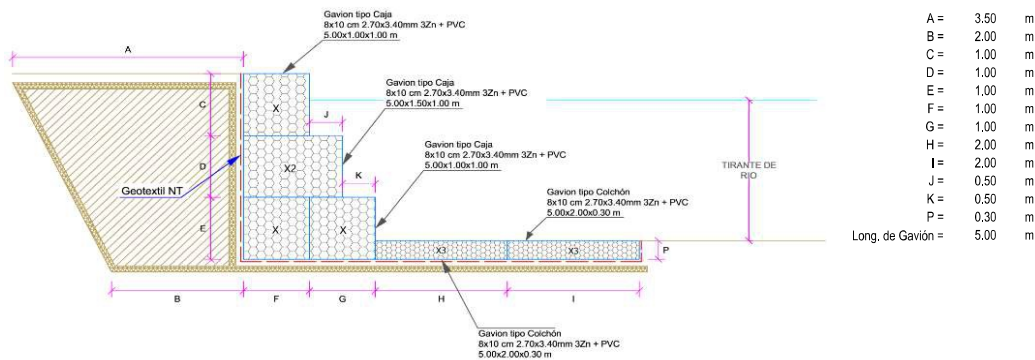
 Firmado digitalmente por CCALLA HUAYLLARA Jose FAU 20520711865 hard Motivo: Doy V° B°

 Firmado digitalmente por CHAVEZ TUNOQUE Jose Mariano FAU 20520711865 hard Motivo: Doy V° B°

 Firmado digitalmente por AGUILAR RIVERA Gloria Soledad FAU 20520711865 hard Motivo: En señal de Conformidad

01.05.	FORESTACION							
01.05.01	HABILITACIÓN Y SUMINISTRO DE PLANTONES	und.						540.00
	Habilitación y suministro de plantones		4	810,00			540,00	
01.05.02	EXCAVACIÓN DE HOYOS Y PLANTACION	und.						540.00
	Excavación de hoyos y plantación		4	810,00			540,00	
01.05.02	RIEGO Y MANTENIMIENTO	und.						540.00
	Riego y mantenimiento		4	810,00			540,00	
1.06.	FLETE TERRESTRE							
1.06.01.	FLETE TERRESTRE	glb	1	1,00			1,00	1.00

ESQUEMA DE LA MEDIDA ESTRUCTURAL



NOTA: LOS METRADOS SON REFERENCIALES, DEBIENDO SER LA FICHA TECNICA DEFINITIVA LA QUE ESTABLEZCA LOS VALORES FINALES, DE ACUERDO AL PLANTEAMIENTO ESTRUCTURAL


 Firmado digitalmente
 por MANUICO QUISPE
 Juan Carlos FAU
 20520711865 hard
 Motivo: Soy el autor del documento

Profesional de la ALA que ha elaborado
 la ficha técnica referencial


 Firmado digitalmente por
 CCALLA HUAYLLARA Jose
 FAU 20520711865 hard
 Motivo: Doy V° B°

Administrador de La
 Administración Local Del Agua


 Firmado digitalmente
 por CHAVEZ TUNOQUE
 Jose Mariano FAU
 20520711865 hard
 Motivo: Doy V° B°

Profesional Designado
 Por La AAA


 Firmado digitalmente
 por ACULAR RIVERA
 Gloria Soledad FAU
 20520711865 hard
 Motivo: En señal de
 Conformidad

Director de La Autoridad
 Administrativa Del Agua

Análisis de precios unitarios Referenciales de la Propuesta Técnica

Presupuesto LIMPIEZA, DESCOLMATACIÓN Y CONFORMACIÓN DE MUROS DE GAVIÓN, EN LA MARGEN DERECHA DEL RÍO MOSNA, EN EL SECTOR MILLHUISH RANCAS, DISTRITO SAN MARCOS, PROVINCIA DE HUARI, DEPARTAMENTO DE ÁNCASH.

Lugar SECTOR MILLHUISH RANCAS, DISTRITO SAN MARCOS, PROVINCIA DE HUARI, DEPARTAMENTO DE ÁNCASH.

Fecha 17/11/2025

Partida	01.01 CARTEL DE IDENTIFICACION DE ACTIVIDAD						
Rendimiento	und/DIA	1.0000		EQ. 1.0000	Costo unitario directo por : und		1,778.59
Código	Descripción Recurso		Unidad	Cuadrilla	Cantidad	Precio S/.	Parcial S/.
	Mano de Obra						
0101010003	OPERARIO		hh	1.0000	8.0000	28.46	227.68
0101010005	PEON		hh	2.0000	16.0000	20.29	324.64
							552.32
	Materiales						
02041200010009	CLAVOS PARA MADERA CON CABEZA DE 2" A 4"		kg		2.0000	7.25	14.50
0207030001	HORMIGON		m3		0.4800	40.00	19.20
0213010001	CEMENTO PORTLAND TIPO I (42.5 kg)		bol		1.2000	30.00	36.00
0231010001	MADERA TORNILLO		p2		70.0000	7.00	490.00
02901500260004	GIGANTOGRAFIA SEGUN DISEÑO		und		1.0000	650.00	650.00
							1,209.70
	Equipos						
0301010006	HERRAMIENTAS MANUALES		%mo		3.0000	552.32	16.57
							16.57
Partida	01.02 CASETA DE GUARDIANIA Y/O ALMACEN						
Rendimiento	m2/DIA	20.0000		EQ. 20.0000	Costo unitario directo por : m2		93.73
Código	Descripción Recurso		Unidad	Cuadrilla	Cantidad	Precio S/.	Parcial S/.
	Mano de Obra						
0101010003	OPERARIO		hh	1.0000	0.4000	28.46	11.38
0101010004	OFICIAL		hh	1.0000	0.4000	22.40	8.96
0101010005	PEON		hh	1.0000	0.4000	20.29	8.12
							28.46
	Materiales						
02041200010005	CLAVOS PARA MADERA CON CABEZA DE 3"		kg		0.2500	7.25	1.81
0204180008	CALAMINA GALVANIZADA e=0.14 mm		m2		0.8000	9.60	7.68
0231010001	MADERA TORNILLO		p2		6.0000	7.00	42.00
02310500010007	TRIPLAY LUPUNA E= 6 mm		m2		0.7500	17.24	12.93
							64.42
	Equipos						
0301010006	HERRAMIENTAS MANUALES		%mo		3.0000	28.46	0.85
							0.85
Partida	02.01 MOVILIZACION Y DESMOVILIZACION DE MAQUINARIAS Y EQUIPOS						
Rendimiento	glb/DIA	1.0000		EQ. 1.0000	Costo unitario directo por : glb		10,021.59
Código	Descripción Recurso		Unidad	Cuadrilla	Cantidad	Precio S/.	Parcial S/.
	Mano de Obra						
0101010005	PEON		hh	6.0000	48.0000	20.29	973.92
							973.92



Equipos						
0301010006	HERRAMIENTAS MANUALES	%mo		3.0000	973.92	29.22
03012200010004	CAMION PLATAFORMA 4 x 6 300 HP 19 tn	hm	0.7500	6,0000	452.00	2,712.00
0301220011	CAMION SEMI TRAYLER 6 x4 330 HP 35 TN	hm	1.8750	15,0000	420.43	6,306.45
						9,047.67

Partida	2.02	TRAZO Y REPLANTEO				
Rendimiento	km/DIA	0.5000	EQ. 0.5000	Costo unitario directo por : km		1,881.02
Código	Descripción Recurso	Unidad	Cuadrilla	Cantidad	Precio S/.	Parcial S/.
Mano de Obra						
0101010003	OPERARIO	hh	0.1000	1.6000	28.46	45.54
0101010005	PEON	hh	0.5000	8.0000	20.29	162.32
0101030000	TOPOGRAFO	hh	1.0000	16.0000	29.42	470.72
01010300030003	AYUDANTE DE TOPOGRAFIA	hh	0.5000	8.0000	22.40	179.20
						857.78
Materiales						
02040300010043	FIERRO 3/8"	var		0.5000	22.30	11.15
0213010001	CEMENTO PORTLAND TIPO I (42.5 kg)	bol		3.6000	30.00	108.00
02130300010003	YESO BOLSA 25 kg	bol		3.0000	20.00	60.00
0231040001	ESTACAS DE MADERA	und		50.0000	4.65	232.50
0240020001	PINTURA ESMALTE	gal		0.3500	60.17	21.06
						432.71
Equipos						
0301000014	MIRAS	día	2.0000	4.0000	17.36	69.44
0301000015	JALONES	día	4.0000	8.0000	14.96	119.68
0301000022	ESTACION TOTAL	he	1.0000	16.0000	23.48	375.68
0301010006	HERRAMIENTAS MANUALES	%mo		3.0000	857.78	25.73
						590.53

Partida	2.03	CONTROL TOPOGRAFICO				
Rendimiento	km/DIA	0.2000	EQ. 0.2000	Costo unitario directo por : km		2,830.63
Código	Descripción Recurso	Unidad	Cuadrilla	Cantidad	Precio S/.	Parcial S/.
Mano de Obra						
0101010004	OFICIAL	hh	0.1000	4.0000	22.40	89.60
0101010005	PEON	hh	0.5000	20.0000	20.29	405.80
0101030000	TOPOGRAFO	hh	1.0000	40.0000	29.42	1,176.80
01010300030003	AYUDANTE DE TOPOGRAFIA	hh	0.2500	10.0000	22.40	224.00
						1,896.20
Materiales						
02130300010003	YESO BOLSA 25 kg	bol		3.0000	20.00	60.00
0231040001	ESTACAS DE MADERA	und		50.0000	4.65	232.50
0240020001	PINTURA ESMALTE	gal		0.2500	60.17	15.04
						307.54
Equipos						
0301000023	NIVEL TOPOGRAFICO	hm	1.0000	40.0000	14.25	570.00
0301010006	HERRAMIENTAS MANUALES	%mo		3.0000	1,896.20	56.89
						626.89



Firmado digitalmente
por MANUICO QUISPE
Juan Carlos FAU
20520711865 hard
Motivo: Soy el autor del
documento

Profesional de la ALA que ha elaborado
la ficha técnica referencial



Firmado digitalmente por
CCALLA HUAYLLARA Jose
FAU 20520711865 hard
Motivo: Doy V° B°

Administrador de La
Administración Local Del Agua



Firmado digitalmente
por CHAVEZ TUNOQUE
Jose Mariano FAU
20520711865 hard
Motivo: Doy V° B°

Profesional Designado
Por La AAA



Firmado digitalmente
por ACUILAR RIVERA
Gloria Soledad FAU
20520711865 hard
Motivo: En señal de
Conformidad

Director de La Autoridad
Administrativa Del Agua



Partida	03.01		LIMPIEZA Y DESCOLMATACIÓN DE CAUCE DE RIO				
Rendimiento	m3/DIA	850.0000	EQ. 850.0000	Costo unitario directo por : m3		7.33	
Código	Descripción Recurso		Unidad	Cuadrilla	Cantidad	Precio S/.	Parcial S/.
		Mano de Obra					
0101010003	OPERARIO		hh	1.0000	0.0094	28.46	0.27
0101010005	PEON		hh	1.0000	0.0094	20.29	0.19
							0.46
		Equipos					
0301010006	HERRAMIENTAS MANUALES		%mo		3.0000	0.46	0.01
03011800020002	TRACTOR DE ORUGAS DE 300-330 HP		hm	1.0000	0.0094	729.50	6.86
							6.87

Partida	03.02		CONFORMACION DE DIQUE SECO C/ MAQUINARIA CON MATERIAL PROPIO				
Rendimiento	m3/DIA	810.0000	EQ. 810.0000	Costo unitario directo por : m3		7.65	
Código	Descripción Recurso		Unidad	Cuadrilla	Cantidad	Precio S/.	Parcial S/.
		Mano de Obra					
0101010005	PEON		hh	1.0000	0.0099	20.29	0.20
0101010010	OFICIAL (CONTROLADOR)		hh	1.0000	0.0099	22.40	0.22
							0.42
		Equipos					
0301010006	HERRAMIENTAS MANUALES		%mo		3.0000	0.42	0.01
03011800020002	TRACTOR DE ORUGAS DE 300-330 HP		hm	1.0000	0.0099	729.50	7.22
							7.23

Partida	03.03		EXCAVACION PARA COLCHON ANTISOCAVANTE				
Rendimiento	m3/DIA	800.0000	EQ. 800.0000	Costo unitario directo por : m3		12.79	
Código	Descripción Recurso		Unidad	Cuadrilla	Cantidad	Precio S/.	Parcial S/.
		Mano de Obra					
0101010003	OPERARIO		hh	0.1000	0.0010	28.46	0.03
0101010005	PEON		hh	1.0000	0.0100	20.29	0.20
							0.23
		Equipos					
0301010006	HERRAMIENTAS MANUALES		%mo		3.0000	0.23	0.01
03011700010007	EXCAVADORA SOBRE ORUGAS 170 - 250 HP 1		hm	1.0000	0.0100	525.13	5.25
03011800020002	TRACTOR DE ORUGAS DE 300-330 HP		hm	1.0000	0.0100	729.50	7.30
							12.56

Partida	03.04		PERFILADO Y REFINE EN TALUD DE DIQUE				
Rendimiento	m2/DIA	1,200.0000	EQ. 1,200.0000	Costo unitario directo por : m2		3.95	
Código	Descripción Recurso		Unidad	Cuadrilla	Cantidad	Precio S/.	Parcial S/.
		Mano de Obra					
0101010004	OFICIAL		hh	1.0000	0.0067	22.40	0.15
0101010005	PEON		hh	2.0000	0.0133	20.29	0.27
							0.42
		Equipos					
0301010006	HERRAMIENTAS MANUALES		%mo		3.0000	0.42	0.01
03011700010007	EXCAVADORA SOBRE ORUGAS 170 - 250 HP 1		hm	1.0000	0.0067	525.13	3.52
							3.53



Firmado digitalmente
por MANUICO QUISPE
Juan Carlos FAU
20520711865 hard
Motivo: Soy el autor del
documento

Profesional de la ALA que ha elaborado
la ficha técnica referencial



Firmado digitalmente por
CCALLA HUAYLLARA Jose
FAU 20520711865 hard
Motivo: Doy V° B°

Administrador de La
Administración Local Del Agua



Firmado digitalmente
por CHAVEZ TUNOQUE
Jose Mariano FAU
20520711865 hard
Motivo: Doy V° B°

Profesional Designado
Por La AAA



Firmado digitalmente
por ACUILAR RIVERA
Gloria Soledad FAU
20520711865 hard
Motivo: En señal de
Conformidad

Director de La Autoridad
Administrativa Del Agua



Partida	03.05		ELIMINACION DE MATERIAL EXCEDENTE				
Rendimiento	m3/DIA	1,200.0000	EQ, 1,200.0000	Costo unitario directo por : m3		14.49	
Código	Descripción Recurso		Unidad	Cuadrilla	Cantidad	Precio S/.	Parcial S/.
		Mano de Obra					
0101010005	PEON		hh	1.0000	0.0067	20.29	0.14
0101010010	OFICIAL (CONTROLADOR)		hh	0.1000	0.0007	22.40	0.02
							0.16
		Equipos					
0301010006	HERRAMIENTAS MANUALES		%mo		3.0000	0.16	
03011600010005	CARGADOR SOBRE LLANTAS DE 200 - 250 HP 4. yd3		hm	1.0000	0.0067	399.70	2.68
0301220010	CAMION VOLQUETE 6 x 4 330HP15 M3		hm	4.0000	0.0267	436.20	11.65
							14.33
Partida	04.01		SUMINISTRO E INSTALACION DE GEOTEXTIL NO TEJIDO MACTEX MT 20				
Rendimiento	m2/DIA	500.0000	EQ, 500.0000	Costo unitario directo por : m2		14.99	
Código	Descripción Recurso		Unidad	Cuadrilla	Cantidad	Precio S/.	Parcial S/.
		Mano de Obra					
0101010003	OPERARIO		hh	1.0000	0.0160	28.46	0.46
0101010004	OFICIAL		hh	1.0000	0.0160	22.40	0.36
0101010005	PEON		hh	2.0000	0.0320	20.29	0.65
							1.47
		Materiales					
0210020009	GEOTEXTIL NO TEJIDO MACTEX MT200		m2		1.0500	12.84	13.48
							13.48
		Equipos					
0301010006	HERRAMIENTAS MANUALES		%mo		3.0000	1.47	0.04
							0.04
Partida	04.02		SELECCIÓN Y ACOPIO DE PIEDRA DE CANTERA Ø = 6" @ 8"				
Rendimiento	m3/DIA	100.0000	EQ, 100.0000	Costo unitario directo por : m3		86.01	
Código	Descripción Recurso		Unidad	Cuadrilla	Cantidad	Precio S/.	Parcial S/.
		Mano de Obra					
0101010004	OFICIAL		hh	1.0000	0.0800	22.40	1.79
0101010005	PEON		hh	25.0000	2.0000	20.29	40.58
							42.37
		Materiales					
02070100050005	PIEDRA MEDIANA DE 6" a 8" (comunidad)		m3		1.0000	42.37	42.37
							42.37
		Equipos					
0301010006	HERRAMIENTAS MANUALES		%mo		3.0000	42.37	1.27
							1.27



Firmado digitalmente
por MANUICO QUISPE
Juan Carlos FAU
20520711865 hard
Motivo: Soy el autor del
documento

Profesional de la ALA que ha elaborado
la ficha técnica referencial



Firmado digitalmente por
CCALLA HUAYLLARA Jose
FAU 20520711865 hard
Motivo: Doy V° B°
Administrador de La
Administración Local Del Agua



Firmado digitalmente
por CHAVEZ TUNOQUE
Jose Mariano FAU
20520711865 hard
Motivo: Doy V° B°
Profesional Designado
Por La AAA



Firmado digitalmente
por ACUILAR RIVERA
Gloria Soledad FAU
20520711865 hard
Motivo: En señal de
Conformidad

Director de La Autoridad
Administrativa Del Agua



Partida	04.03		CARGUIO Y TRANSPORTE DE PIEDRA				
Rendimiento	m3/DIA	460.0000	EQ. 460.0000		Costo unitario directo por : m3		34.25
Código	Descripción Recurso		Unidad	Cuadrilla	Cantidad	Precio S/.	Parcial S/.
		Mano de Obra					
0101010004	OFICIAL		hh	1.0000	0.0174	22.40	0.39
							0.39
		Equipos					
0301010006	HERRAMIENTAS MANUALES		%mo		5.0000	0.39	0.02
03011600010005	CARGADOR SOBRE LLANTAS DE 200 - 250 HP 4. yd3		hm	0.5000	0.0087	399.70	3.48
0301220010	CAMION VOLQUETE 6 x 4 330HP15 M3		hm	4.0000	0.0696	436.20	30.36
							33.86
Partida	04.04		SUMINISTRO Y ARMADO DE GAVION TIPO COLCHON DE 5 X 2 X 0.30 m				
Rendimiento	und/DIA	16.0000	EQ. 16.0000		Costo unitario directo por : und		789.16
Código	Descripción Recurso		Unidad	Cuadrilla	Cantidad	Precio S/.	Parcial S/.
		Mano de Obra					
0101010004	OFICIAL		hh	1.0000	0.5000	22.40	11.20
0101010005	PEON		hh	2.0000	1.0000	20.29	20.29
							31.49
		Materiales					
02043000010005	GAVION TIPO CAJA 10x12cm, CAL 2.7mm 5 x 2 x 0.30 ` und				1.0000	756.73	756.73
							756.73
		Equipos					
0301010006	HERRAMIENTAS MANUALES		%mo		3.0000	31.49	0.94
							0.94
Partida	04.05		SUMINISTRO Y ARMADO DE GAVION TIPO CAJA DE 5 X 1 X 1 m				
Rendimiento	und/DIA	6.0000	EQ. 6.0000		Costo unitario directo por : und		655.72
Código	Descripción Recurso		Unidad	Cuadrilla	Cantidad	Precio S/.	Parcial S/.
		Mano de Obra					
0101010004	OFICIAL		hh	0.3750	0.5000	22.40	11.20
0101010005	PEON		hh	0.7500	1.0000	20.29	20.29
							31.49
		Materiales					
02043000010006	GAVION TIPO CAJA 10x12cm, CAL 2.7mm 5 x 1 x 1 TRI und				1.0000	623.29	623.29
							623.29
		Equipos					
0301010006	HERRAMIENTAS MANUALES		%mo		3.0000	31.49	0.94
							0.94
Partida	04.06		SUMINISTRO Y ARMADO DE GAVION TIPO CAJA DE 5 X 1.5 X 1 m				
Rendimiento	und/DIA	8.0000	EQ. 8.0000		Costo unitario directo por : und		864.65
Código	Descripción Recurso		Unidad	Cuadrilla	Cantidad	Precio S/.	Parcial S/.
		Mano de Obra					
0101010004	OFICIAL		hh	0.5000	0.5000	22.40	11.20
0101010005	PEON		hh	1.0000	1.0000	20.29	20.29
							31.49
		Materiales					
02043000010007	GAVION TIPO CAJA 10x12cm, CAL 2.7mm 5 x 1.5 x 1 TI und				1.0000	832.22	832.22
							832.22
		Equipos					
0301010006	HERRAMIENTAS MANUALES		%mo		3.0000	31.49	0.94
							0.94



Firmado digitalmente
por MANUICO QUISPE
Juan Carlos FAU
20520711865 hard
Motivo: Soy el autor del
documento

Profesional de la ALA que ha elaborado
la ficha técnica referencial



Firmado digitalmente por
CCALLA HUAYLLARA Jose
FAU 20520711865 hard
Motivo: Doy V° B°

Administrador de La
Administración Local Del Agua



Firmado digitalmente
por CHAVEZ TUNOQUE
Jose Mariano FAU
20520711865 hard
Motivo: Doy V° B°

Profesional Designado
Por La AAA



Firmado digitalmente
por ACUILAR RIVERA
Gloria Soledad FAU
20520711865 hard
Motivo: En señal de
Conformidad

Director de La Autoridad
Administrativa Del Agua



Partida	04.07		INSTALACION DE GAVION TIPO COLCHON DE 5 x 2 x 0.30				
Rendimiento	und/DIA	20.0000	EQ. 20.0000		Costo unitario directo por : und		26.45
Código	Descripción Recurso		Unidad	Cuadrilla	Cantidad	Precio S/.	Parcial S/.
		Mano de Obra					
0101010004	OFICIAL		hh	1.0000	0.4000	22.40	8.96
0101010005	PEON		hh	2.0000	0.8000	20.29	16.23
							25.19
		Equipos					
0301010006	HERRAMIENTAS MANUALES		%mo		5.0000	25.19	1.26
							1.26
Partida	04.08		INSTALACION DE GAVION TIPO CAJA DE 5 x 1 x 1m				
Rendimiento	und/DIA	15.0000	EQ. 15.0000		Costo unitario directo por : und		35.27
Código	Descripción Recurso		Unidad	Cuadrilla	Cantidad	Precio S/.	Parcial S/.
		Mano de Obra					
0101010004	OFICIAL		hh	1.0000	0.5333	22.40	11.95
0101010005	PEON		hh	2.0000	1.0667	20.29	21.64
							33.59
		Equipos					
0301010006	HERRAMIENTAS MANUALES		%mo		5.0000	33.59	1.68
							1.68
Partida	04.09		INSTALACION DE GAVION TIPO CAJA DE 5 x 1.5 x 1m				
Rendimiento	und/DIA	12.0000	EQ. 12.0000		Costo unitario directo por : und		44.08
Código	Descripción Recurso		Unidad	Cuadrilla	Cantidad	Precio S/.	Parcial S/.
		Mano de Obra					
0101010004	OFICIAL		hh	1.0000	0.6667	22.40	14.93
0101010005	PEON		hh	2.0000	1.3333	20.29	27.05
							41.98
		Equipos					
0301010006	HERRAMIENTAS MANUALES		%mo		5.0000	41.98	2.10
							2.10
Partida	04.10		LLENADO DE GAVION TIPO COLCHON DE 5 X2.00 X 0.30 m				
Rendimiento	m3/DIA	40.0000	EQ. 40.0000		Costo unitario directo por : m3		38.05
Código	Descripción Recurso		Unidad	Cuadrilla	Cantidad	Precio S/.	Parcial S/.
		Mano de Obra					
0101010004	OFICIAL		hh	1.0000	0.2000	22.40	4.48
0101010005	PEON		hh	8.0000	1.6000	20.29	32.46
							36.94
		Equipos					
0301010006	HERRAMIENTAS MANUALES		%mo		3.0000	36.94	1.11
							1.11



Firmado digitalmente
por MANUICO QUISPE
Juan Carlos FAU
20520711865 hard
Motivo: Soy el autor del
documento

Profesional de la ALA que ha elaborado
la ficha técnica referencial



Firmado digitalmente por
CCALLA HUAYLLARA Jose
FAU 20520711865 hard
Motivo: Doy V° B°

Administrador de La
Administración Local Del Agua



Firmado digitalmente
por CHAVEZ TUNOQUE
Jose Mariano FAU
20520711865 hard
Motivo: Doy V° B°

Profesional Designado
Por La AAA



Firmado digitalmente
por ACUILAR RIVERA
Gloria Soledad FAU
20520711865 hard
Motivo: En señal de
Conformidad

Director de La Autoridad
Administrativa Del Agua



Partida	04.11		LLENADO DE GAVION TIPO CAJA DE 5 X 1.00 X 1.00 m				
Rendimiento	m3/DIA	30.0000	EQ. 30.0000		Costo unitario directo por : m3		51.71
Código	Descripción Recurso		Unidad	Cuadrilla	Cantidad	Precio S/.	Parcial S/.
		Mano de Obra					
0101010004	OFICIAL		hh	1.0000	0.2667	22.40	5.97
0101010005	PEON		hh	8.0000	2.1333	20.29	43.28
							49.25
		Equipos					
0301010006	HERRAMIENTAS MANUALES		%mo		5.0000	49.25	2.46
							2.46
Partida	04.12		LLENADO DE GAVION TIPO CAJA DE 5 X 1.50 X 1.00 m				
Rendimiento	m3/DIA	25.0000	EQ. 25.0000		Costo unitario directo por : m3		60.88
Código	Descripción Recurso		Unidad	Cuadrilla	Cantidad	Precio S/.	Parcial S/.
		Mano de Obra					
0101010004	OFICIAL		hh	1.0000	0.3200	22.40	7.17
0101010005	PEON		hh	8.0000	2.5600	20.29	51.94
							59.11
		Equipos					
0301010006	HERRAMIENTAS MANUALES		%mo		3.0000	59.11	1.77
							1.77
Partida	04.13		TAPADO DE GAVION TIPO COLCHON 5 X 2.00 X 0.30 m				
Rendimiento	m2/DIA	40.0000	EQ. 40.0000		Costo unitario directo por : m2		13.23
Código	Descripción Recurso		Unidad	Cuadrilla	Cantidad	Precio S/.	Parcial S/.
		Mano de Obra					
0101010004	OFICIAL		hh	1.0000	0.2000	22.40	4.48
0101010005	PEON		hh	2.0000	0.4000	20.29	8.12
							12.60
		Equipos					
0301010006	HERRAMIENTAS MANUALES		%mo		5.0000	12.60	0.63
							0.63
Partida	04.14		TAPADO DE GAVION TIPO CAJA DE 5 X1.00 X 1.00 m				
Rendimiento	m2/DIA	32.0000	EQ. 32.0000		Costo unitario directo por : m2		16.54
Código	Descripción Recurso		Unidad	Cuadrilla	Cantidad	Precio S/.	Parcial S/.
		Mano de Obra					
0101010004	OFICIAL		hh	1.0000	0.2500	22.40	5.60
0101010005	PEON		hh	2.0000	0.5000	20.29	10.15
							15.75
		Equipos					
0301010006	HERRAMIENTAS MANUALES		%mo		5.0000	15.75	0.79
							0.79



Firmado digitalmente
por MANUICO QUISPE
Juan Carlos FAU
20520711865 hard
Motivo: Soy el autor del
documento

Profesional de la ALA que ha elaborado
la ficha técnica referencial



Firmado digitalmente por
CCALLA HUAYLLARA Jose
FAU 20520711865 hard
Motivo: Doy V° B°

Administrador de La
Administración Local Del Agua



Firmado digitalmente
por CHAVEZ TUNOQUE
Jose Mariano FAU
20520711865 hard
Motivo: Doy V° B°

Profesional Designado
Por La AAA



Firmado digitalmente
por ACUILAR RIVERA
Gloria Soledad FAU
20520711865 hard
Motivo: En señal de
Conformidad

Director de La Autoridad
Administrativa Del Agua



Partida	04.15		TAPADO DE GAVION TIPO CAJA DE 5 X1.50 X 1.00 m				
Rendimiento	m2/DIA	30.0000	EQ. 30.0000	Costo unitario directo por : m2		17.63	
Código	Descripción Recurso		Unidad	Cuadrilla	Cantidad	Precio S/.	Parcial S/.
		Mano de Obra					
0101010004	OFICIAL		hh	1.0000	0.2667	22.40	5.97
0101010005	PEON		hh	2.0000	0.5333	20.29	10.82
							16.79
		Equipos					
0301010006	HERRAMIENTAS MANUALES		%mo		5.0000	16.79	0.84
							0.84
Partida	05.01		HABILITACION Y SUMNSTRO DE PLANTONES				
Rendimiento	und/DIA	1,000.0000	EQ. 1,000.0000	Costo unitario directo por : und		8.68	
Código	Descripción Recurso		Unidad	Cuadrilla	Cantidad	Precio S/.	Parcial S/.
		Mano de Obra					
0101010004	OFICIAL		hh	0.1000	0.0008	22.40	0.02
0101010005	PEON		hh	1.0000	0.0080	20.29	0.16
							0.18
		Materiales					
0291010006	PLANTON NATIVO		und		1.0000	5.00	5.00
							5.00
		Equipos					
0301010006	HERRAMIENTAS MANUALES		%mo		3.0000	0.18	0.01
0301220010	CAMION VOLQUETE 6 x 4 330HP15 M3		hm	1.0000	0.0080	436.20	3.49
							3.50
Partida	05.02		EXCAVACION DE HOYOS Y PLANTACION				
Rendimiento	und/DIA	60.0000	EQ. 60.0000	Costo unitario directo por : und		3.09	
Código	Descripción Recurso		Unidad	Cuadrilla	Cantidad	Precio S/.	Parcial S/.
		Mano de Obra					
0101010004	OFICIAL		hh	0.1000	0.0133	22.40	0.30
0101010005	PEON		hh	1.0000	0.1333	20.29	2.70
							3.00
		Equipos					
0301010006	HERRAMIENTAS MANUALES		%mo		3.0000	3.00	0.09
							0.09
Partida	05.03		RIEGO Y MANTENIMIENTO				
Rendimiento	und/DIA	300.0000	EQ. 300.0000	Costo unitario directo por : und		7.79	
Código	Descripción Recurso		Unidad	Cuadrilla	Cantidad	Precio S/.	Parcial S/.
		Mano de Obra					
0101010004	OFICIAL		hh	0.1000	0.0027	22.40	0.06
0101010005	PEON		hh	1.0000	0.0267	20.29	0.54
							0.60
		Equipos					
03012200050005	CAMION CISTERNA 4 x 2 (AGUA) 145 - 165 HP 2,000 G hm			1.0000	0.0267	269.45	7.19
							7.19



Firmado digitalmente
por MANUICO QUISPE
Juan Carlos FAU
20520711865 hard
Motivo: Soy el autor del
documento

Profesional de la ALA que ha elaborado
la ficha técnica referencial



Firmado digitalmente por
CCALLA HUAYLLARA Jose
FAU 20520711865 hard
Motivo: Doy V° B°

Administrador de La
Administración Local Del Agua



Firmado digitalmente
por CHAVEZ TUNOQUE
Jose Mariano FAU
20520711865 hard
Motivo: Doy V° B°

Profesional Designado
Por La AAA



Firmado digitalmente
por ACULAR RIVERA
Gloria Soledad FAU
20520711865 hard
Motivo: En señal de
Conformidad

Director de La Autoridad
Administrativa Del Agua



Partida	06.01	FLETE TERRESTRE					
Rendimiento	glb/DIA		EQ.	Costo unitario directo por : glb		15,000.00	
Código	Descripción Recurso		Unidad	Cuadrilla	Cantidad	Precio S/.	Parcial S/.
		Materiales					
0203020002	FLETE TERRESTRE		glb		1.0000	15,000.00	15,000.00
							15,000.00

NOTA: LOS ANALISIS DE COSTOS UNITARIOS SON REFERENCIALES, DEBIENDO SER LA FICHA TECNICA DEFINITIVA LA QUE DETERMINE LOS COSTOS UNITARIOS FINALES



Firmado digitalmente
por MANUICO QUISPE
Juan Carlos FAU
20520711865 hard
Motivo: Soy el autor del
documento

Profesional de la ALA que ha elaborado
la ficha técnica referencial



Firmado digitalmente por
CCALLA HUAYLLARA Jose
FAU 20520711865 hard
Motivo: Doy V° B°

Administrador de La
Administración Local Del Agua



Firmado digitalmente
por CHAVEZ TUNOQUE
Jose Mariano FAU
20520711865 hard
Motivo: Doy V° B°

Profesional Designado
Por La AAA



Firmado digitalmente
por ACUILAR RIVERA
Gloria Soledad FAU
20520711865 hard
Motivo: En señal de
Conformidad

Director de La Autoridad
Administrativa Del Agua



S10

Página : 1

Precios y cantidades de recursos requeridos por tipo

Presupuesto LIMPIEZA, DESCOLMATACIÓN Y CONFORMACIÓN DE MUROS DE GAVIÓN, EN LA MARGEN DERECHA DEL RÍO MOSNA, EN EL SECTOR MILLHUISH RANCAS, DISTRITO SAN MARCOS, PROVINCIA DE HUARI, DEPARTAMENTO DE ÁNCASH.

Lugar SECTOR MILLHUISH RANCAS, DISTRITO SAN MARCOS, PROVINCIA DE HUARI, DEPARTAMENTO DE ÁNCASH.

Fecha 17/11/2025

Código	Recurso	Unidad	Cantidad	Precio S/.	Parcial S/.
MANO DE OBRA					
0101010003	OPERARIO	hh	273,3618	28.46	7,779.88
0101010004	OFICIAL	hh	4,414.6275	22.40	98,887.66
0101010005	PEON	hh	25,021.0370	20.29	507,676.84
0101010010	OFICIAL (CONTROLADOR)	hh	72.1140	22.40	1,615.35
0101030000	TOPOGRAFO	hh	90.7203	29.42	2,668.99
01010300030003	AYUDANTE DE TOPOGRAFIA	hh	29.1600	22.40	653.18
					619,281.90
MATERIALES					
0203020002	FLETE TERRESTRE	glb	1.0000	15,000.00	15,000.00
02040300010043	FIERRO 3/8"	var	0.8100	22.30	18.06
02041200010005	CLAVOS PARA MADERA CON CABEZA DE 3"	kg	3.7500	7.25	27.19
02041200010009	CLAVOS PARA MADERA CON CABEZA DE 2" A 4"	kg	2.0000	7.25	14.50
0204180008	CALAMINA GALVANIZADA e=0.14 mm	m2	12.0000	9.60	115.20
02043000010005	GAVION TIPO CAJA 10x12cm, CAL 2.7mm 5 x 2 x 0.5 TRIPLE ZINC	und	324.0000	756.73	245,180.52
02043000010006	GAVION TIPO CAJA 10x12cm, CAL 2.7mm 5 x 1 x 1 TRIPLE ZINC	und	486.0000	623.29	302,918.94
02043000010007	GAVION TIPO CAJA 10x12cm, CAL 2.7mm 5 x 1.5 x 1 TRIPLE ZINC	und	162.0000	832.22	134,819.64
02070100050005	PIEDRA MEDIANA DE 6" a 8" (comunidad)	m3	4,617.0000	42.37	195,622.29
0207030001	HORMIGON	m3	0.4800	40.00	19.20
0210020009	GEOTEXTIL NO TEJIDO MACTEX MT200	m2	8,760.1500	12.84	112,480.33
0213010001	CEMENTO PORTLAND TIPO I (42.5 kg)	bol	7.0320	30.00	210.96
02130300010003	YESO BOLSA 25 kg	bol	9.7200	20.00	194.40
0231010001	MADERA TORNILLO	p2	160.0000	7.00	1,120.00
0231040001	ESTACAS DE MADERA	und	162.0000	4.65	753.30
02310500010007	TRIPLAY LUPUNA E= 6 mm	m2	11.2500	17.24	193.95
0240020001	PINTURA ESMALTE	gal	0.9720	60.17	58.49
02901500260004	GIGANTOGRAFIA SEGUN DISEÑO	und	1.0000	650.00	650.00
0291010006	PLANTON NATIVO	und	540.0000	5.00	2,700.00
					1,012,096.97
EQUIPOS					
0301000014	MIRAS	día	6.4800	17.36	112.49
0301000015	JALONES	día	12.9600	14.96	193.88
0301000022	ESTACION TOTAL	he	25.9200	23.48	608.80
0301000023	NIVEL TOPOGRAFICO	hm	64.8000	14.25	923.40
0301010006	HERRAMIENTAS MANUALES	%mo			23,653.97
03011600010005	CARGADOR SOBRE LLANTAS DE 200 - 250 HP 4. yd3	hm	97.1785	399.70	38,842.25
03011700010007	EXCAVADORA SOBRE ORUGAS 170 - 250 HP 1	hm	30.8610	525.13	16,206.04
03011800020002	TRACTOR DE ORUGAS DE 300-330 HP	hm	202.5617	729.50	147,768.76
03012200010004	CAMION PLATAFORMA 4 x 6 300 HP 19 in	hm	12.0000	452.00	5,424.00
03012200050005	CAMION CISTERNA 4 x 2 (AGUA) 145 - 165 HP 2,000 GLN	hm	14.4180	269.45	3,884.93
0301220010	CAMION VOLQUETE 6 x 4 330HP15 M3	hm	552.8548	436.20	241,155.26
0301220011	CAMION SEMI TRAYLER 6 x4 330 HP 35 TN	hm	30.0000	420.43	12,612.90
					491,386.48
				Total	S/.
					2,122,765.35



Firmado digitalmente
por MANUICO QUISPE
Juan Carlos FAU
20520711865 hard
Motivo: Soy el autor del
documento

Profesional de la ALA que ha elaborado
la ficha técnica referencial



Firmado digitalmente por
CCALLA HUAYLLARA Jose
FAU 20520711865 hard
Motivo: Doy V° B°

Administrador de La
Administración Local Del Agua



Firmado digitalmente
por CHAVEZ TUNOQUE
Jose Mariano FAU
20520711865 hard
Motivo: Doy V° B°

Profesional Designado
Por La AAA



Firmado digitalmente
por ACUILAR RIVERA
Gloria Soledad FAU
20520711865 hard
Motivo: En señal de
Conformidad

Director de La Autoridad
Administrativa Del Agua



CRONOGRAMA REFERENCIAL DE ACTIVIDADES DE LA PROPUESTA TECNICA

Proyecto: LIMPIEZA, DESCOLMATACIÓN Y CONFORMACIÓN DE MUROS DE GAVIÓN, EN LA MARGEN DERECHA DEL RÍO MOSNA, EN EL SECTOR MILLHUISH RANCAS, DISTRITO SAN MARCOS, PROVINCIA DE HUARI, DEPARTAMENTO DE ÁNCASH.
Ubicación: SECTOR MILLHUISH RANCAS, DISTRITO SAN MARCOS, PROVINCIA DE HUARI, DEPARTAMENTO DE ÁNCASH.
Fecha: 17/11/2025

ITEM	ACTIVIDAD	UNIDAD	DÍAS	PLAZO DE EJECUCIÓN (DÍAS)											
				MES 01			MES 02			MES 03			MES 04		
				I	II	III	IV	I	II	III	IV	I	II	III	IV
LIMPIEZA, DESCOLMATACIÓN, (L= 810.00 M.L.) Y CONSTRUCCIÓN DE MURO DE GAVIONES (L= 810.00 M.L.)															
01.01 OBRAS PROVISIONALES															
01.01.01	CARTEL INFORMATIVO DE LA ACTIVIDAD 3.60 x 4.80 m	und	1.00												
01.01.02	CASETA DE GUARDIANA Y/O ALMACEN	m2	1.00												
01.02 TRABAJOS PRELIMINARES															
01.02.01	MOVILIZACIÓN Y DESMOVILIZACIÓN DE MAQUINARIA	V.H.	2.00												
01.02.02	TRAZO Y REPLANTEO	km	3.00												
01.02.03	CONTROL TOPOGRAFICO	km	6.00												
01.03 MOVIMIENTO DE TIERRAS															
01.03.01	LIMPIEZA Y DESCOLMATACIÓN DEL CAUCE	m3	15.00												
01.03.02	CONFORMACIÓN DE DIQUE CON MATERIAL PROPIO	m3	8.00												
01.03.03	EXCAVACIÓN PARA COLCHÓN ANTISOCAVANTE	m3	2.00												
01.03.04	PERFILADO Y REFINO EN TALUD DE DIQUE	m2	2.00												
01.03.05	ELIMINACIÓN DE MATERIAL EXCEDENTE	m3	7.00												
01.04 PROTECCIÓN DE GAVIONES Y COLCHÓN ANTISOCAVANTE															
01.04.01	SUMINISTRO, TRANSPORTE E INSTALACIÓN DE GEOTEXTIL NO TEJIDO	m2	16.00												
01.04.02	SELECCIÓN Y ACOPIO DE PIEDRA DE CANTERA Ø = 6" @ 8"	m3	40.00												
01.04.03	CARGUIO Y TRANSPORTE DE PIEDRA	m3	10.00												
01.04.04	SUMINISTRO Y ARMADO DE GAVIÓN TIPO COLCHÓN DE 5 X 2 X 0.30 m	Und.	20.00												
01.04.05	SUMINISTRO Y ARMADO DE GAVIÓN TIPO CAJA DE 5 X 1 X 1 m	Und.	60.00												
01.04.06	SUMINISTRO Y ARMADO DE GAVIÓN TIPO CAJA DE 5 X 1.5 X 1 m	Und.	20.00												
01.04.07	INSTALACIÓN DE GAVIÓN TIPO COLCHÓN DE 5 X 2 X 0.30 m	Und.	15.00												
01.04.08	INSTALACIÓN DE GAVIÓN TIPO CAJA DE 5 X 1.00 X 1.00 m	Und.	13.00												
01.04.09	INSTALACIÓN DE GAVIÓN TIPO CAJA DE 5 X 1.50 X 1.00 m	Und.	33.00												
01.04.10	LLENADO DE GAVIÓN TIPO COLCHÓN DE 5 X 2.00 X 0.30 m	m3	24.00												
01.04.11	LLENADO DE GAVIÓN TIPO CAJA DE 5 X 1.00 X 1.00 m	m3	60.00												
01.04.12	LLENADO DE GAVIÓN TIPO CAJA DE 5 X 1.50 X 1.00 m	m3	45.00												
01.04.13	TAPADO DE GAVIÓN TIPO COLCHÓN DE 5 X 2.00 X 0.30 m	m2	60.00												
01.04.14	TAPADO DE GAVIÓN TIPO CAJA DE 5 X 1.00 X 1.00 m	m2	55.00												
01.04.15	TAPADO DE GAVIÓN TIPO CAJA DE 5 X 1.50 X 1.00 m	m2	40.00												
1.05 FORESTACIÓN															
01.05.01	HABILITACIÓN Y SUMINISTRO DE PLANTONES	Und.	1.00												
01.05.02	EXCAVACIÓN DE HOYOS Y PLANTACIÓN	Und.	9.00												
01.05.03	RIEGO Y MANTENIMIENTO	Und.	2.00												
1.06 FLETE TERRESTRE															
01.06.01	FLETE TERRESTRE	GLB	1.00												

Firmado digitalmente por MANUEL QUISPE
Código: 1711865
Motive: Soy el autor del documento



Firmado digitalmente por
Código: 1711865
Motive: Soy el autor del documento



Firmado digitalmente por CHAVEZ TUNQUE
Código: 1711865
Motive: Soy el autor del documento



Firmado digitalmente por AGUILAR RIVERA
Código: 1711865
Motive: Soy el autor del documento



CRONOGRAMA DE ACTIVIDADES PARA EL CUMPLIMIENTO DE OBRA

Presupuesto LIMPIEZA, DESCOLMATACIÓN Y CONFORMACIÓN DE MUROS DE GAVIÓN, EN LA MARGEN DERECHA DEL RÍO MOSNA, EN EL SECTOR MILLHUISH RANCAS, DISTRITO SAN MARCOS, PROVINCIA DE HUARI, DEPARTAMENTO DE ANCASH.

Lugar SECTOR MILLHUISH RANCAS, DISTRITO SAN MARCOS, PROVINCIA DE HUARI, DEPARTAMENTO DE ANCASH.

Fecha 17/11/2025

ITEM	ACTIVIDAD	MES 01				MES 02				MES 03				MES 04				MES 05			
		I	II	III	IV	I	II	III	IV	I	II	III	IV	I	II	III	IV	I	II	III	IV
01.01	FORMULACION DE FICHA TECNICA																				
01.02	CONTRATACION																				
01.03	EJECUCION																				
01.04	SUPERVISION																				
01.05	SEGUIMIENTO																				
01.06	LIQUIDACION																				

Firmado digitalmente por MANUELO QUISPE
Juan Carlos FAU
Código: DUY V B
Motivo: Soy el autor del documento

Profesional de la ALA que ha elaborado la ficha técnica referencial

Firmado digitalmente por JOSE ANTONIO RAMIREZ
JOSE ANTONIO RAMIREZ
Código: DUY V B
Motivo: Soy el autor del documento

ANA

Administrador de La Administración Local Del Agua

Firmado digitalmente por CHAVEZ TUNQUE
CHAVEZ TUNQUE
Código: DUY V B
Motivo: Soy el autor del documento

ANA

Profesional Designado Por La AAA

Firmado digitalmente por AGUILAR RIVERA
Agua Solides FAU
Código: DUY V B
Motivo: En señal de Conformidad

Director de La Autoridad Administrativa Del Agua



MAQUINARIA QUE SE EMPLEARÁ EN LA ACTIVIDAD

TIEMPO A LA ACTIVIDAD = 1,00 Hr

TIEMPO A LA CANTERA = 0,30 Hr

TIPO DE MÁQUINA	CANT. (UND)	TIEMPO HORAS (IDA Y VUELTA)
VEHÍCULOS TRANSPORTABLES		
CAMION SEMITRAYLER 6 X 4 330 HP 35 ton		8.0
TRACTOR DE ORUGAS DE 300-330 HP	1	2.0
EXCAVADORA SOBRE ORUGAS 170 - 250 HP 1	2	4.0
CARGADOR SOBRE LLANTAS DE 200-250 HP 4.6 yd3	1	2.0
CAMION PLATAFORMA 4 X 2 122 HP 8 ton		0.6
VEHÍCULOS AUTO TRANSPORTABLES		
CAMION VOLQUETE DE 6X4 15 m3	4	8.0
CAMION CISTERNA 4 X 2 (AGUA) 122 HP 2,000 gl	1	2.0

Firmado digitalmente por MANUELO OLIVERA, Juan Carlos FAU, CCO, Doy V, B, Motivo: Soy el autor del documento

Firmado digitalmente por AGUILAR RIVERA, Diana Solides FAU, CCO, Doy V, B, Motivo: En señal de conformidad

Profesional de la ALA que ha elaborado la ficha técnica referencial

Administrador de La Administración Local Del Agua

Profesional Designado Por La AAA

Director de La Autoridad Administrativa Del Agua